

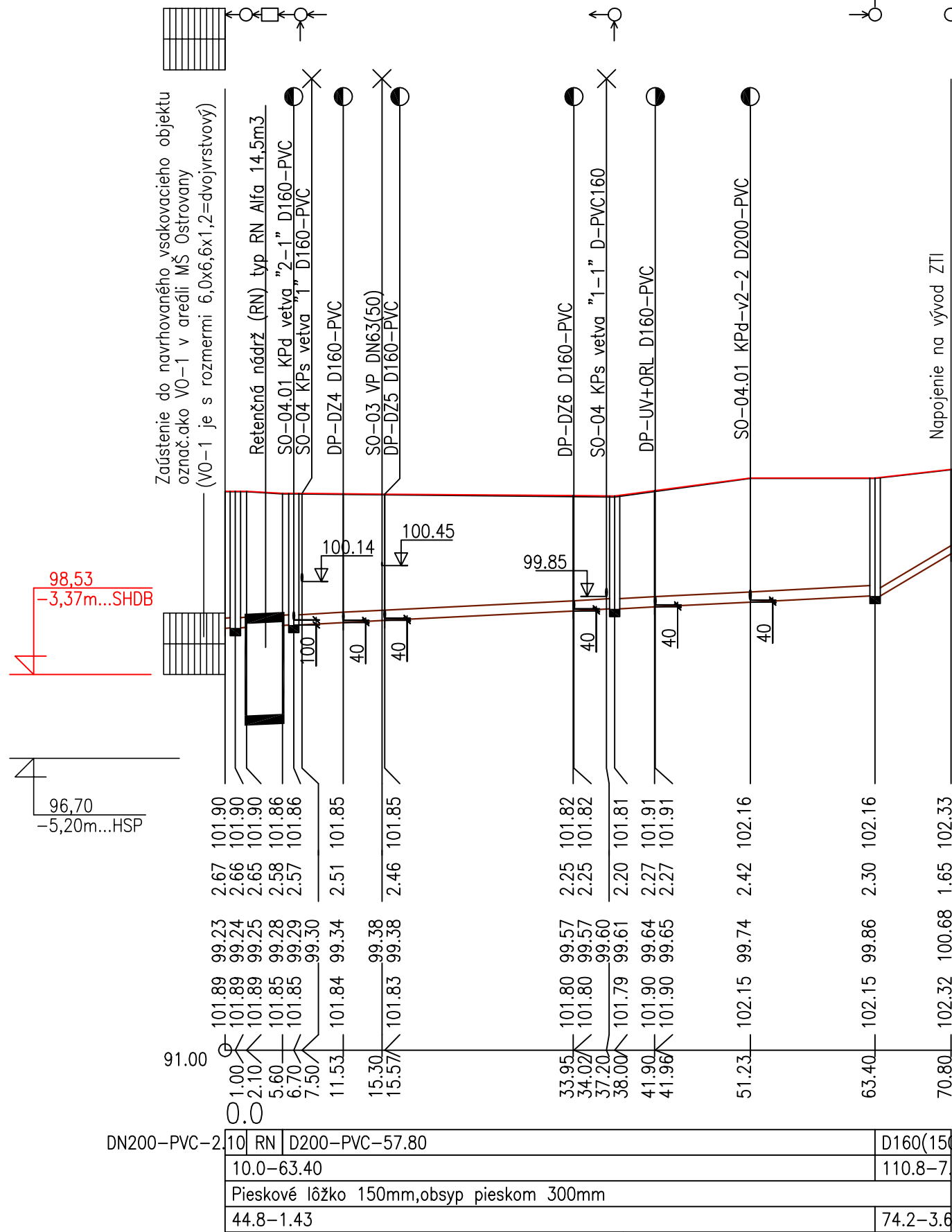
Výkres vytvoril program pp\_vod,

POVRCH ÚZEMÍ  
ČÍSLO PARCELNÍ  
VZDÁL. OBJEKTŮ A SMĚROVÝCH LOMŮ  
OZNAČENÍ VRCHOLOVÝCH BODŮ

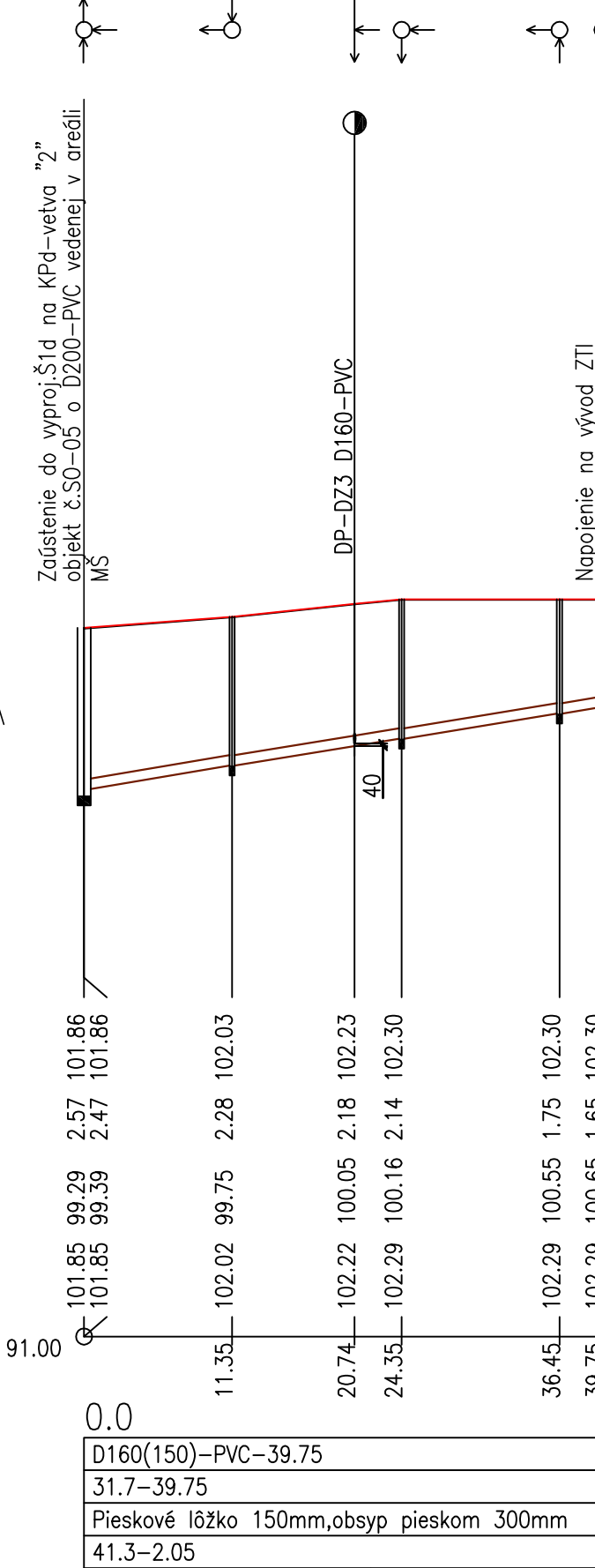
LEGENDA TYPŮ ČAR  
PŮVODNÍ TERÉN  
HRUBÉ TERÉNNÍ ÚPRAVY  
UPRAVENÝ TERÉN

MĚŘÍTKA 1:500/100

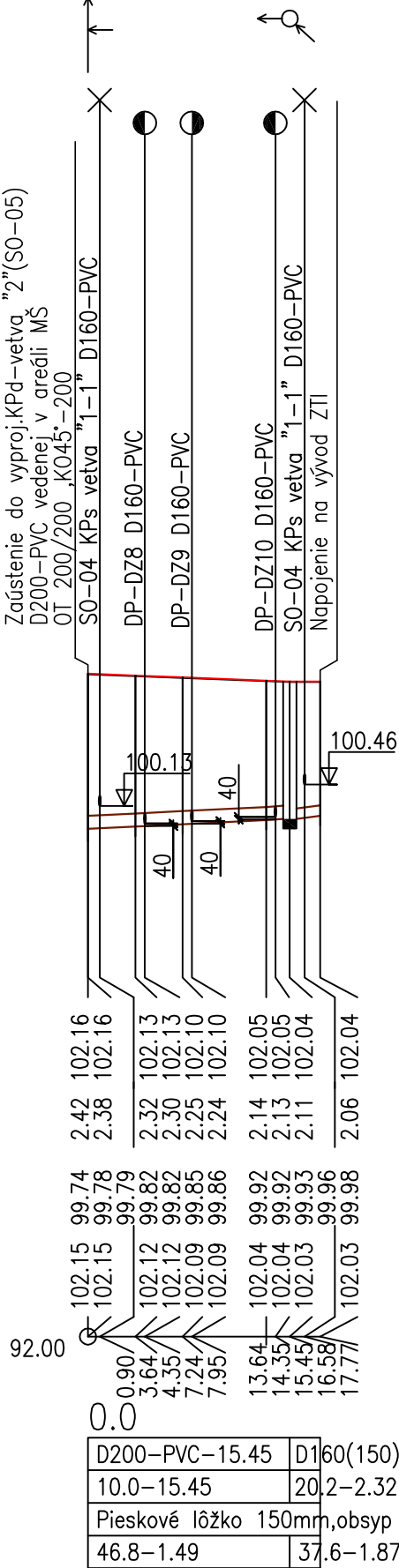
(c)AutoPEN Liberec, tel:487953082, autopen@volny.cz									
Ostrovany									
	1.10	1.10	Zeleň	Spevnená plocha					Zeleň
1.00	3.50	4.83	4.04	18.38	4.05	3.90	9.33	12.17	7.40
VO-1	RN	S1d	DP-DZ4	DP-DZ5	DP-DZ6	S2d	DP-Zlab	DZ7	S3d
ZTI-DZ1									



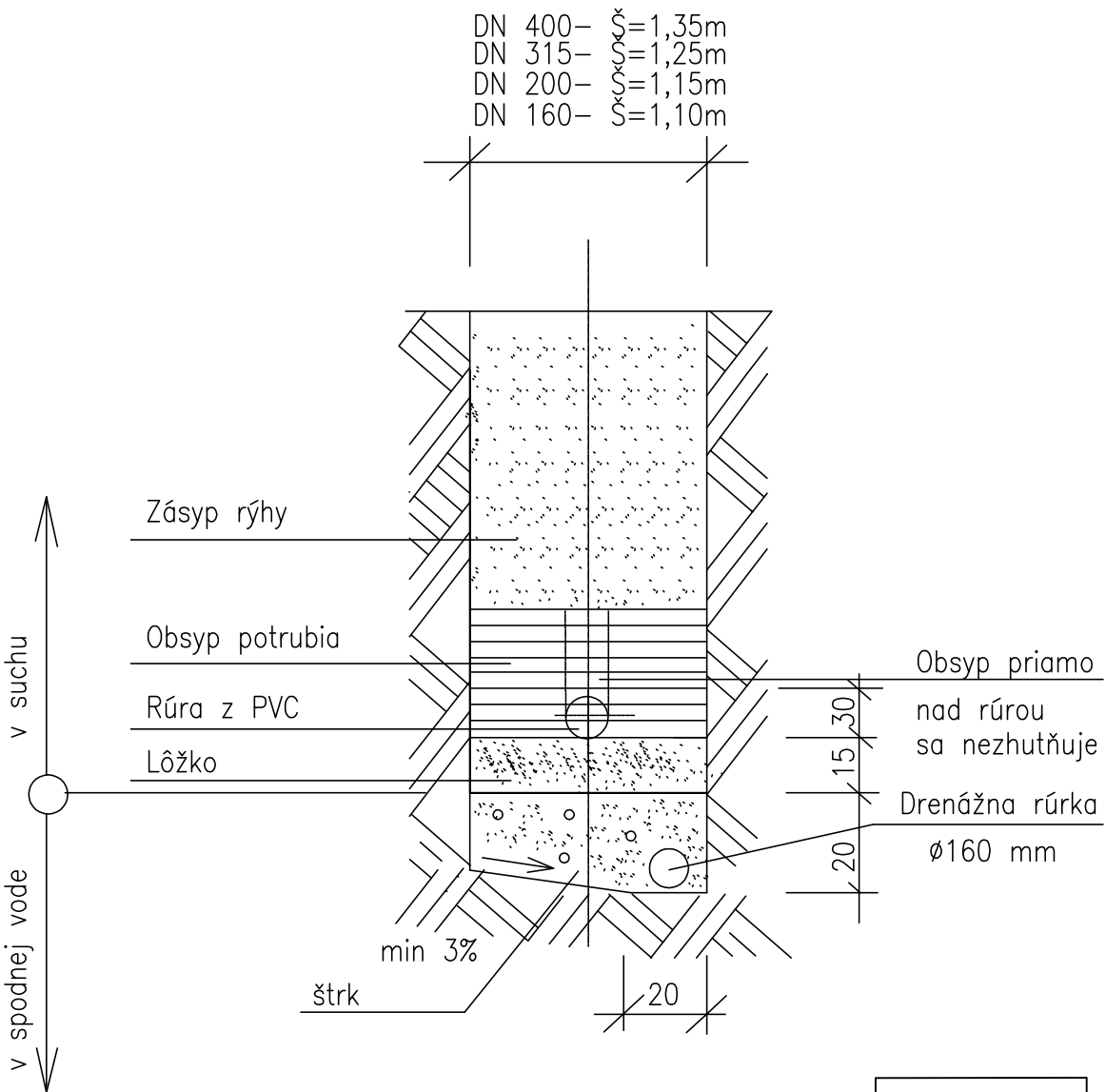
(c)AutoPEN Liberec, tel:487953082, autopen@volny.cz				
Ostrovany				
Zeleň				
11.35	9.39	3.61	12.10	3.30
S1d	S2d	DP-DZ3	S3d	S4d
ZTI-DZ2				



(c)AutoPEN Liberec, tel:487953082, autopen@volny.cz				
Ostrovany				
Spev.plocha				
3.64	3.60	6.40	1.81	2.82
DZ7	DP-DZ8	S1d	ZTI-DZ7	DP-DZ9
DP-DZ10				



ULOŽ.KANALIZAČNÝCH RÚR V ZVISLEJ RÝHE :



Investor:Obec Ostrovany,Obecný úrad,Hlavná 60/29, 082 22 p.Šarišské Michalany

Vypracoval :		Projektant :		Hlav.projektant:		<b>Ing.Vladimír Hrico, projektant autorizovaný stavebný inžinier TZB+IS+PLYN Sibírska 24, Prešov, 080 01</b>	
Ing.Hrico Vl.		Ing.Hrico Vl.		Ing.Gmitro M.			
						Arch.č. :	Účel. : DRS
Stavba:	MATERSKÁ ŠKOLA V OBCI OSTROVANY par.č.32/1, 30/1,k.ú.Ostrovany okr.Sabinov				Diel: IS–KPd		Dátum : 06.2021
Objekt:	SO-04.01 KANALIZAČNÁ PRÍPOJKA DAŽĎOVÁ				Formát : 4A4		Výkr.č.: 4.
Obsah:	Pozdĺžny profil-vetva "2 + 2-1 + 2-2"				Mierka:1:500/100		

TENTO VÝKRES JE ORIGINÁL, JEHO KOPÍROVANIE BEZ SOHLASU MAJITEĽA JE TRESTNÉ PODĽA §21, ODSŤ. d) ZÁKONA Č.363/1997 Z.z. ©copyrith Ing.Hrico Vl.